

DOKUMENTACJA PROJEKTOWA

zadania inwestycyjnego pod nazwą:

Przebudowa drogi gminnej nr 102664 L Sarnów - Gąska

planowanego do zrealizowania z wykorzystaniem funduszy z programu „Budowa lub modernizacja dróg lokalnych” w ramach podziałania 7.2 „Wsparcie inwestycji związanych z tworzeniem, ulepszeniem lub rozbudową wszystkich rodzajów małej infrastruktury, w tym inwestycji w energię odnawialną i w oszczędzanie energii” objętego programem Rozwój Obszarów Wiejskich na lata 2014 – 2020”

Podstawa opracowania:

Dokumentacja projektowa, służąca do opisu przedmiotu zamówienia na wykonanie robót budowlanych, dla których nie jest wymagane uzyskanie pozwolenia na budowę, opracowana na podstawie § 4 pkt 2 Rozporządzenia Ministra Infrastruktury z dnia 2 września 2004 r. w sprawie szczegółowego zakresu i formy dokumentacji projektowej, specyfikacji technicznych wykonania i odbioru robót budowlanych oraz programu funkcjonalno-użytkowego (T.j. Dz. U. z 2013 r. poz. 1129)

Nazwa i adres zamawiającego :

**Gmina Stanin,
Stanin 62,
21-422 Stanin**

Wykonawca dokumentacji :

**Elżbieta Wiśniewska
ul. Siedlecka 7B/49
21-400 Łuków**

STANIN
GMINA
STANIN
UL. SIEDLECKA 7B/49
21-400 ŁUKÓW
TEL. 81 731 13 31

Data opracowania: 31.12.2015 r.

POWIAT ŁUKOWSKI

Mapa orientacyjna skala 1 : 25 000

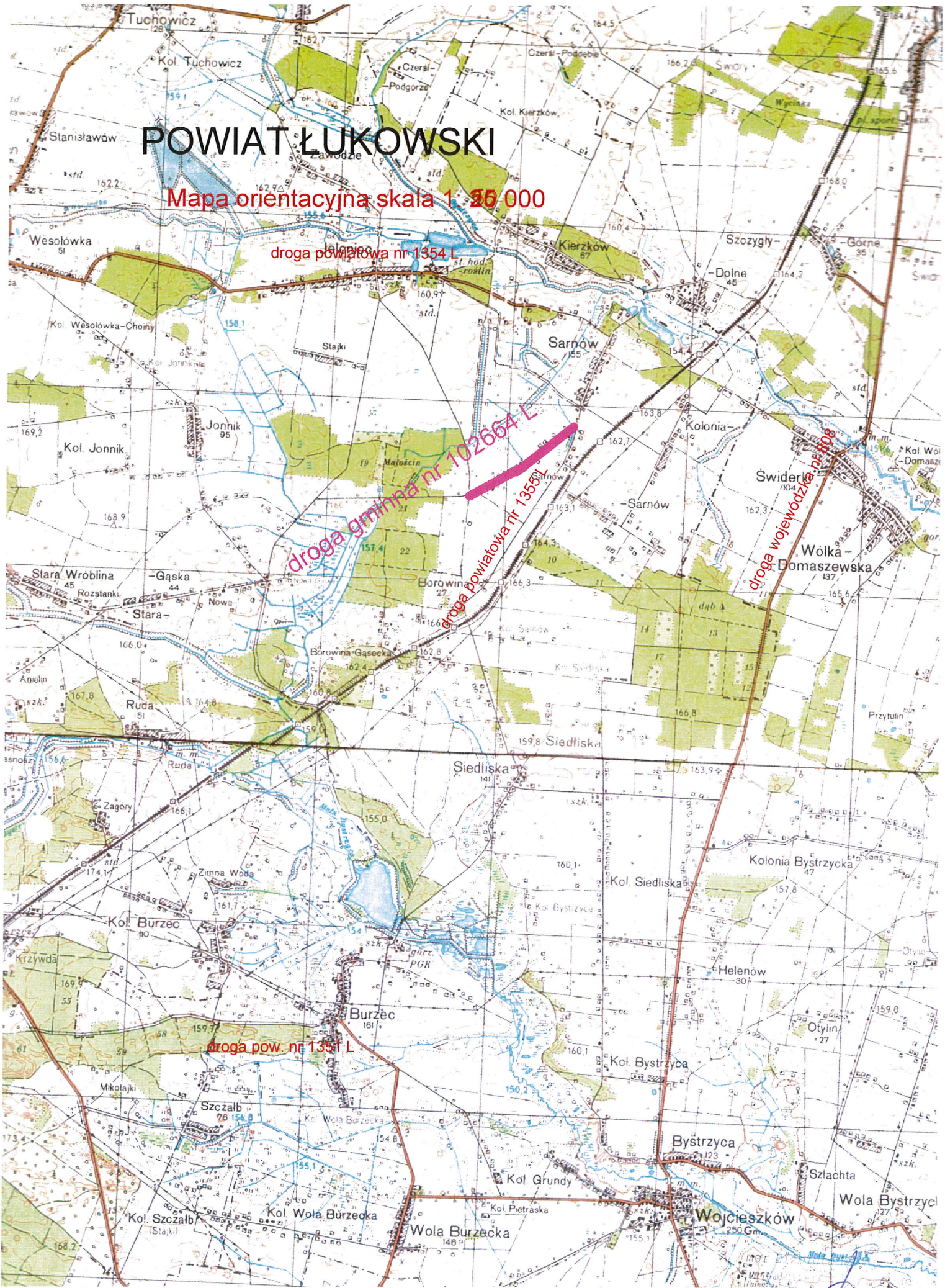
droga powiatowa nr 1354 L

droga gminna nr 102664 L

droga powiatowa nr 1355 L

droga wojewódzka nr 1608

droga pow. nr 1351 L



PRZEDMIAR ROBÓT

Nazwa zamówienia nadana przez zamawiającego:

Przebudowa drogi gminnej nr 102664 L Sarnów - Gąska

Kod CPV :45233140-2 Roboty drogowe

Adres obiektu budowlanego:

**Działka o numerze 1309 położona w miejscowości Sarnów, gm. Stanin, pow. łukowski, woj. lubelskie
droga gminna nr 102664 L Sarnów - Gąska**

Nazwa i adres zamawiającego:


**Gmina Stanin,
Stanin 62,
21-422 Stanin**

Nazwa i adres jednostki opracowującej przedmiar:

**Elżbieta Wiśniewska
ul. Siedlecka 7B
21-400 Łuków**

Imię, nazwisko i podpis osoby opracowującej przedmiar:

Elżbieta Wiśniewska



A handwritten signature in black ink is written over a faint, circular official stamp. The stamp contains text including 'Gmina Stanin' and 'nr 102664 L Sarnów - Gąska'. The signature is a stylized cursive script.

31.12.2015r.

SPIS DZIAŁÓW PRZEDMIARU ROBÓT

L.p	Opis	Jedn.	Ilość	Kod CPV
1.	Podbudowa	km	0,26	45233140-2
2.	Roboty nawierzchniowe	km	1,5	
3..	Roboty wykończeniowe	km	1,5	

mgr Elżbieta
upr. arch. i inż. ląd.
GP 13/11/2014/104
nr.ev. LUB/2014/1006/91

PRZEDMIAR ROBÓT

Lp.	Nr Sp.Tech.	Podstawa kalkulacji / opis pozycji	Ilość. Jedn. miary
1		Podbudowa	
1	D.01.00.00	KNNR 001-0111-01-00 Roboty pomiarowe	1,500 km
2	D.04.02.01	KNNR 001-0502-01-00 Mechaniczne plantowanie korony drogi wraz z zagęszczeniem 260 m x 5,42 m	1 409,20 m2
3	D.04.02.01	KNR 231-0104-05-00 Wykonanie warstwy odsączającej ; grubość warstwy po zagęszczeniu 10 cm	1 409,20 m2
4	D.04.04.04	KNR 231-0114-01-00 Wykonanie podbudowy z kamienia łamanego frakcji 0- 31,5 grubości 20 cm wraz z zagęszczeniem	1 409,20 m2
5	D.04.08.04	KNR 231-0107-01-00 Wyrównanie istniejącej podbudowy i krawędzi jezdni kamieniem łamanym frakcji 0-31,5 wraz z zagęszczeniem	300,00 m3
2		Roboty nawierzchniowe	
6	D.05.03.05	KNR 231-0108-02-00 Wyrównanie lokalnych nierówności w istniejącej podbudowie mieszanką mineralno-asfaltową wraz z zagęszczeniem	371,00 t
7	D.04.03.01	KNNR 006-1005-07-00 Skropienie nawierzchni drogowych emulsją asfaltową w ilości 0,6 kg/m2 5,12 m x 1464 m	7 495,68 m2
8	D.05.03.05	KNNR 006-0308-01-10 B Wykonanie warstwy wiążącej nawierzchni, wykonana z mieszanek mineralno-asfaltowych, o grubości warstwy po zagęszczeniu: 4 cm 5,12 m x 1464 m	7 495,68 m2
9	D.05.03.05	006-0309-01-10 Wykonanie warstwy ścieralnej z mieszanki mineralno= asfaltowej grubości 4 cm po zagęszczeniu 1474 m x 5,0 m + 50 m rozjazd	7 420,00 m2
3		Roboty wykończeniowe	
10	D.06.03.01	ICRD - KNR 231-1402-02-00 Uzupełnienie i plantowanie poboczy 1214 m x 2 + 260 x 0,5 x 2	2 688,00 m2

Przebudowa drogi gminnej nr 102664 L Sarnów - Gąska dł. 1500 m

. Roboty wykończeniowe

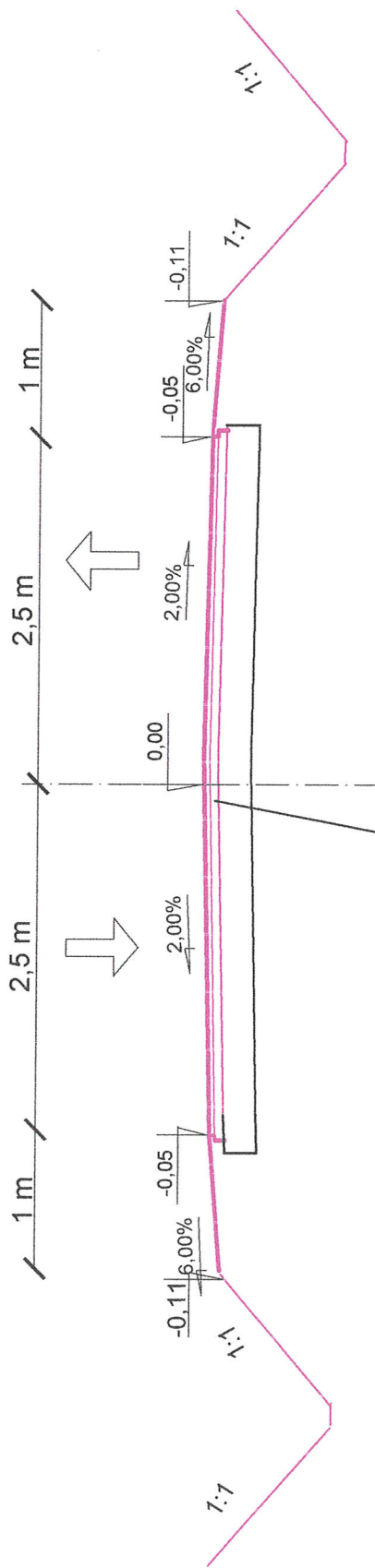
Lp.	Nr Sp.Techn.	Podstawa kalkulacji / opis pozycji	Ilość	Jedn. miary
11	D.07.01.01	KNNR 006-0705-01-00 Oznakowanie poziome jezdni farbą 1500 m - liniami P 7c	180,00	m2
12	D.07.02.01	KNNR 006-0702-05-20 Ustawienie znaków pionowych	9,00	szt

mqr Elżbieta Krawiec
uprawniona do wykonania
GE 1102/1103/1104
nr.ew. L. 1102/1103/1104

PRZEKRÓJ KONSTRUKCJI DROGI nr1

Przebudowa drogi gminnej 102664L

Sarnów - Gaśka



Beton asfaltowy, - w-wa ścieralna gr. 4 cm

Beton asfaltowy, w-wa wiążąca gr 4 cm

Istn. podbudowa

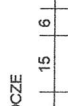
Tytuł projektu	Przebudowa drogi gminnej 102664L Sarnów - Gaśka (długość 1214 m)	
Inwestor:	Gmina Stanin	
Adres obiektu:	Dziąłka nr 1309 obrę Sarnów, jedn. Stanin	
Tytuł rysunku	PRZEKRÓJ NORMALNY.	skala 1 : 50
Opracował:	Elżbieta Wiśniewska	
	Grudzień 2015 r.	

PRZEKRÓJ KONSTRUKCJI DROGI nr 2

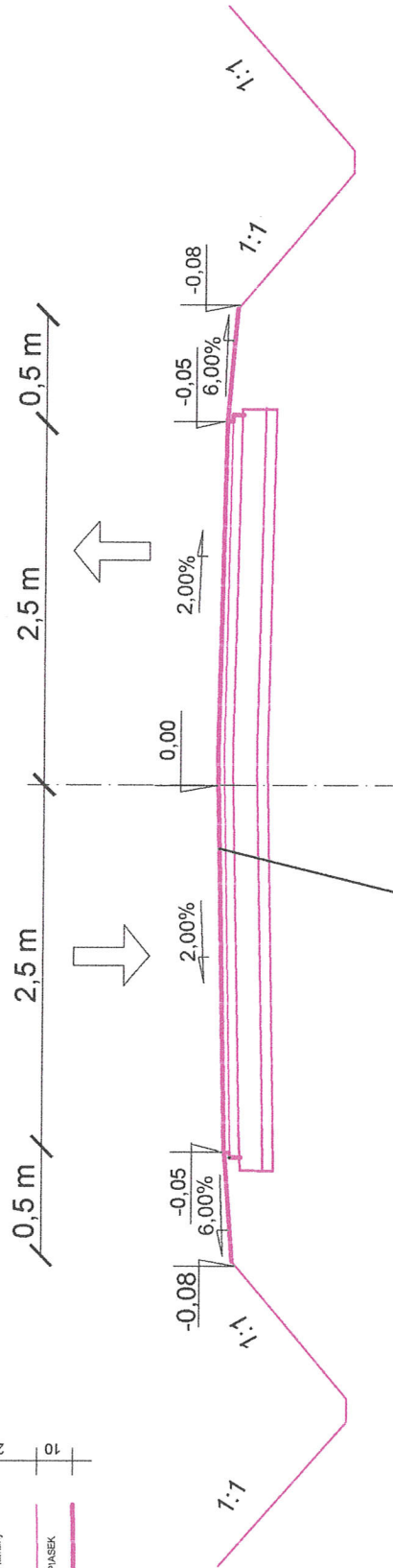
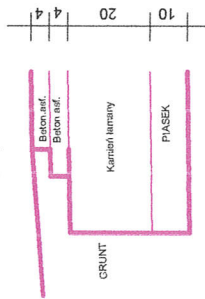
Przebudowa drogi gminnej 102664L Sarnów - Gąska

SZCZEGÓŁ - krawędź nawierzchni w cm

POBOCZE

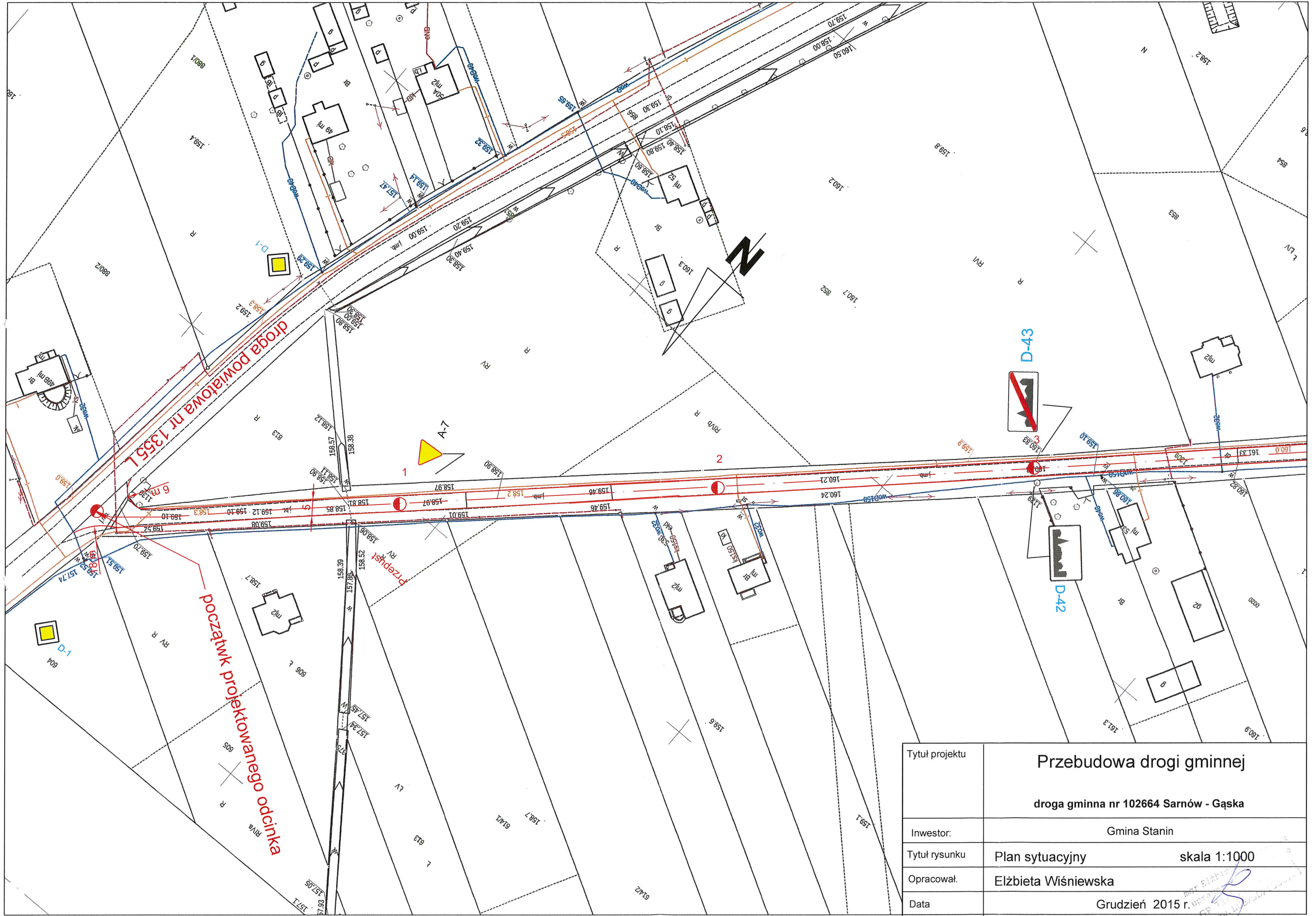


JEZDNIĄ



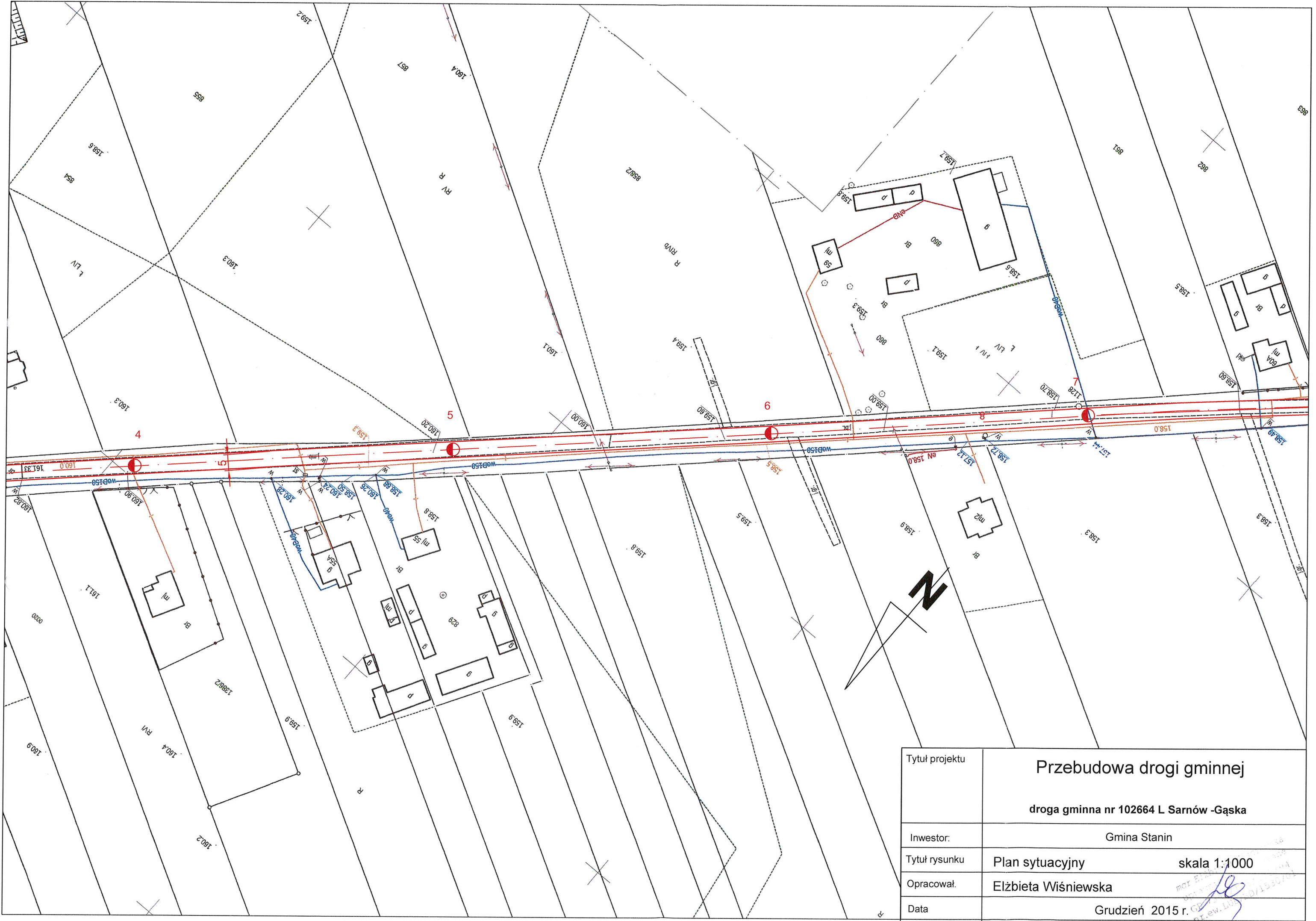
- Beton asfaltowy, - w-wa ściernalna gr. 4 cm
- Beton asfaltowy, w-wa wiążąca gr 4 cm
- Podbudowa z kamienia łamanego 0-31,5 gr. 20cm
- Warstwa odsączająca gr 10cm

Tytuł projektu	Przebudowa drogi gminnej 102664L Sarnów - Gąska (długość 260 m)	
Inwestor:	Gmina Stanin	
Adres obiektu:	Działka nr 1309 obręb Sarnów, jednostka Stanin	
Tytuł rysunku	PRZEKRÓJ NORMALNY	skala 1: 50
Opracował:	Eizbieta Wiśniewska	
	Grudzień 2015 r.	

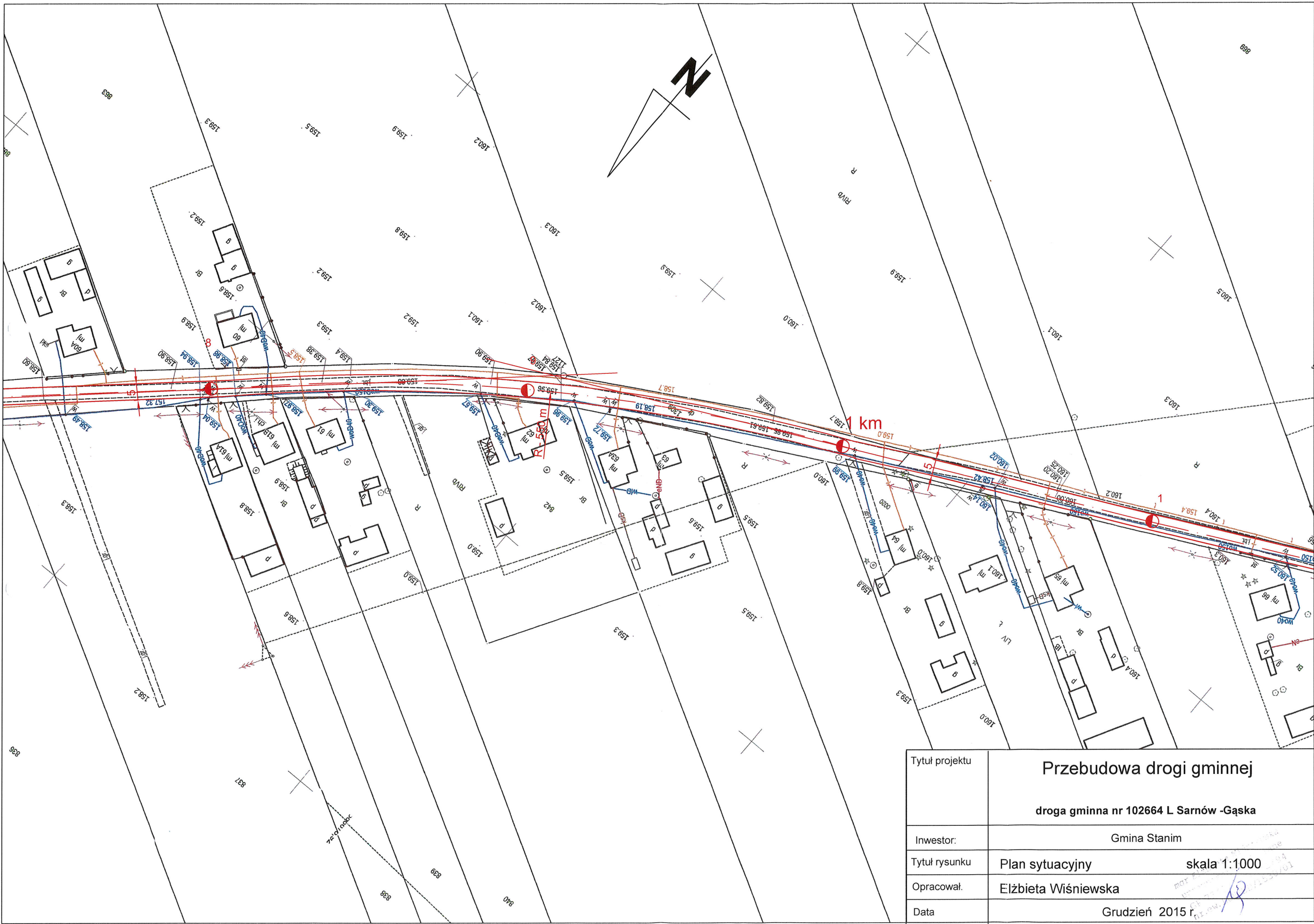


Tytuł projektu	Przebudowa drogi gminnej	
	droga gminna nr 102664 Sarnów - Gąska	
Inwestor:	Gmina Stanin	
Tytuł rysunku	Plan sytuacyjny	skala 1:1000
Opracował:	Elżbieta Wiśniewska	
Data	Grudzień 2015 r.	

mgr Elżbieta Wiśniewska
 uprządk.
 GP 734
 nr. ew. 1322222222222222

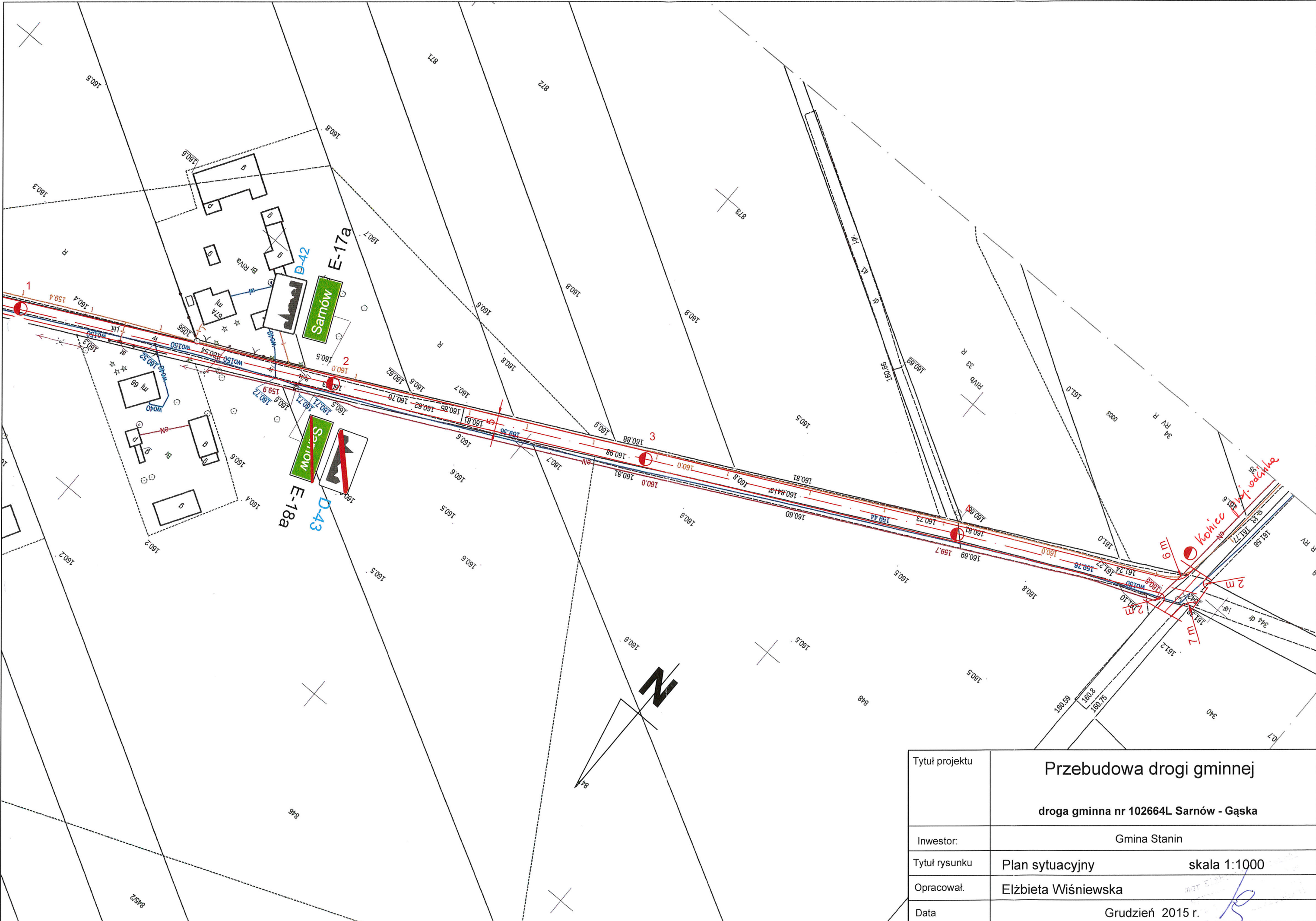


Tytuł projektu	Przebudowa drogi gminnej	
	droga gminna nr 102664 L Sarnów -Gąska	
Inwestor:	Gmina Stanin	
Tytuł rysunku	Plan sytuacyjny	skala 1:1000
Opracował:	Elżbieta Wiśniewska	
Data	Grudzień 2015 r.	



Tytuł projektu	Przebudowa drogi gminnej	
	droga gminna nr 102664 L Sarnów -Gąska	
Inwestor:	Gmina Stanim	
Tytuł rysunku	Plan sytuacyjny	skala 1:1000
Opracował:	Ełżbieta Wiśniewska	
Data	Grudzień 2015 r.	

MOP Stanim
 ul. ...
 15-000
 15-000
 15-000



Tytuł projektu	Przebudowa drogi gminnej	
	droga gminna nr 102664L Sarnów - Gąska	
Inwestor:	Gmina Stanin	
Tytuł rysunku	Plan sytuacyjny	skala 1:1000
Opracował:	Elżbieta Wiśniewska	
Data	Grudzień 2015 r.	